

# EUROVELO 8

## RUTA MEDITERRÁNEA REGIÓN DE MURCIA



Ruta EuroVelo 8: Mediterránea  
Región de Murcia

**Bolnuevo**

Puntas de Calnegre	14,1	Pto. de Mazarrón	6,1
Calabardina	38,7	Talante	22,2
Águilas	47,1	Porcín	27,1

Logo: Costa Cálida



## QUÉ ES EUROVELO

La opción infalible para activarse, contemplar increíbles paisajes y contactar con la más pura naturaleza al mismo tiempo tiene nombre propio: EuroVelo. Se trata de una red de 17 rutas ciclistas de larga distancia que conecta el continente europeo. Miles de kilómetros de carriles bici, ciclovías y vías verdes te esperan para que disfrutes al máximo sobre los pedales.



**MÁS** INFORMACIÓN




## OBJETIVOS DE EUROVELO

---

- Promover los viajes y el turismo sostenible fomentando el cuidado económico, ambiental y social.
- Garantizar el desarrollo de rutas ciclistas europeas de alta calidad en todos los países de Europa, recogiendo las mejores prácticas europeas para implantarlas en todo el continente, armonizando las normas en todos los trazados.
- Promover la marca y nombre de las rutas de EuroVelo de acuerdo con las normas publicadas.
- Facilitar información en toda Europa sobre la red de rutas EuroVelo y las rutas ciclistas nacionales.
- Apoyar el desarrollo de centros nacionales de coordinación para la ruta EuroVelo y las rutas nacionales.
- Fomentar el intercambio de información, experiencias y mejores prácticas entre los estados y regiones de Europa, estimulando estrategias e infraestructuras de cicloturismo de alta calidad.
- Difundir la existencia de estas rutas entre los responsables de la toma de decisiones y usuarios potenciales, así como promover y comercializar su uso, y proporcionar un importante puerto de llamada para obtener información sobre el ciclismo en Europa.
- La finalidad es animar al mayor número posible de ciudadanos europeos a probar el ciclismo, y promover de esta manera un cambio hacia viajes saludables y sostenibles, tanto para la movilidad diaria como para el turismo ciclista.

*La implementación y garantía de calidad de EuroVelo está coordinada por la [Federación Europea de Ciclistas \(ECF\)](#) en colaboración con los [Coordinadores y Centros de Coordinación EuroVelo \(C/CCEV\)](#). En el caso de España, el CCEV, está integrado en [ConBici, Coordinadora en Defensa de la Bicicleta](#), que reúne a 70 asociaciones y colectivos ciclistas de toda España.*





## RUTA MEDITERRÁNEA EUROVELO 8

Lo tienes todo a tu disposición para descubrir Europa en bicicleta. Recorre la Ruta Mediterránea EuroVelo 8. Se extiende desde el litoral de Andalucía hasta la isla de Chipre y abarca la costa de España, Francia, Italia, Eslovenia, Croacia, Montenegro, Albania, Grecia, Turquía y Chipre. Cuenta con una longitud de 7.560 kilómetros divididos en 15 tramos.

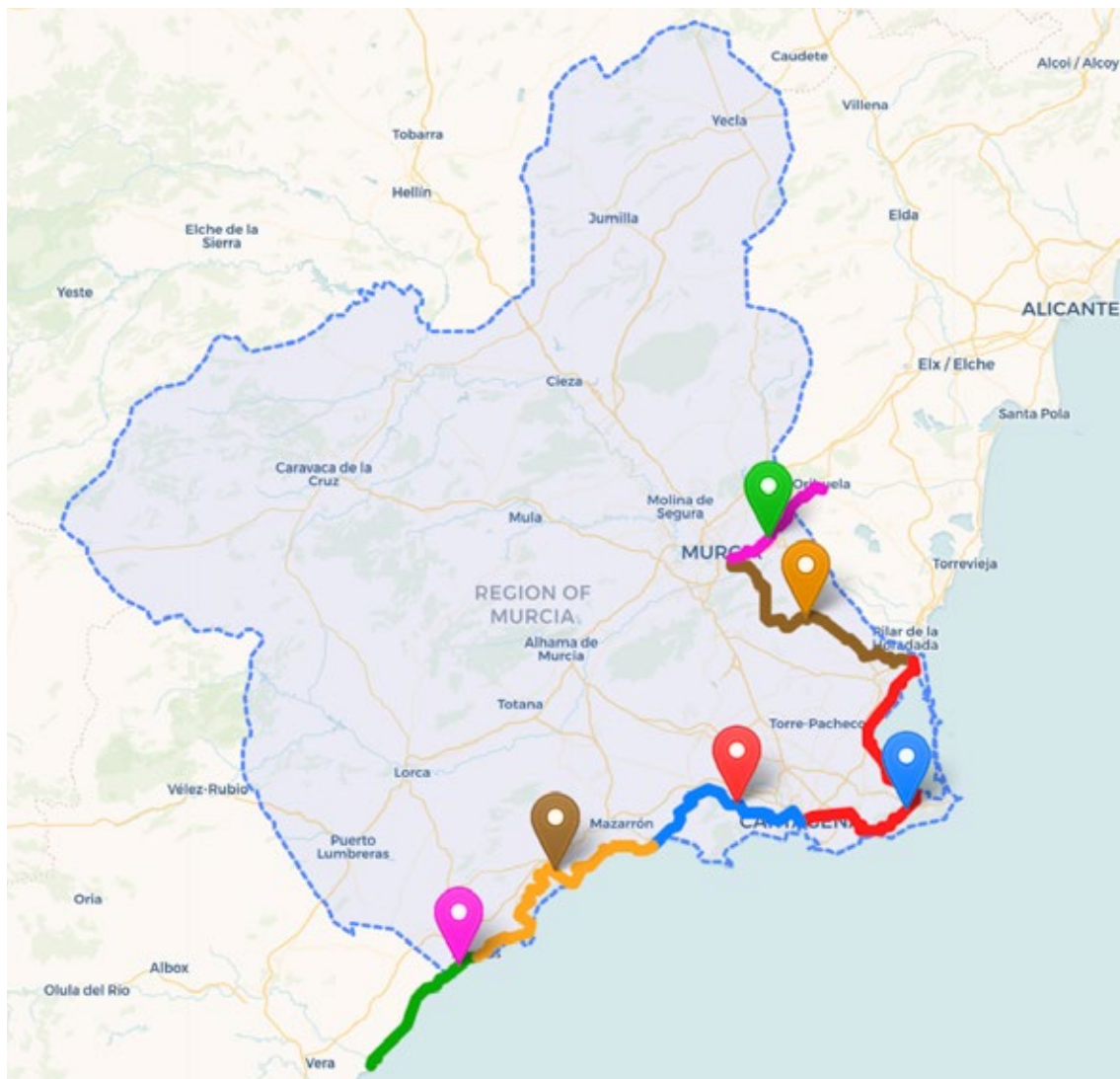
Déjate conquistar por el encanto único de los destinos bañados por el Mediterráneo en Europa. Cultura, naturaleza, gastronomía... Encuéntralo todo a tu paso por EuroVelo. Será una experiencia inolvidable.



**MÁS INFORMACIÓN**

# EUROVELO 8 A SU PASO POR LA REGIÓN DE MURCIA

La ruta EuroVelo a su paso por la Región de Murcia cuenta con 117 km de recorrido dividido en 6 etapas.



## EUROVELO 8 - REGIÓN DE MURCIA ETAPA 16 - ALMERÍA PROVINCIA - ÁGUILAS

DIFICULTAD

6.40 km

66 m



## EUROVELO 8 - REGIÓN DE MURCIA ETAPA 17 - ÁGUILAS - PUERTO MAZARRÓN

DIFICULTAD

53.20 km

817 m



## EUROVELO 8 - REGIÓN DE MURCIA ETAPA 18 - PUERTO MAZARRÓN - CARTAGENA

DIFICULTAD

37.20 km

585 m



## EUROVELO 8 - REGIÓN DE MURCIA ETAPA 19 - CARTAGENA - SAN PEDRO DEL PINATAR

DIFICULTAD

58.20 km

569 m



## EUROVELO 8 - REGIÓN DE MURCIA ETAPA 20 - SAN PEDRO DEL PINATAR - MURCIA

DIFICULTAD

48.50 km

482 m



## EUROVELO 8 - REGIÓN DE MURCIA ETAPA 21 - MURCIA - ALICANTE PROVINCIA

DIFICULTAD

14,60 km

90 m





# ETAPAS Y LOCALIDADES:

- **6 ETAPAS**
- **9 MUNICIPIOS ATRAVESADOS**
- **5 LOCALIDADES FINAL O INICIO DE ETAPA:**
  - ÁGUILAS
  - EL PUERTO DE MAZARRÓN
  - CARTAGENA
  - SAN PEDRO DEL PINATAR
  - MURCIA
- **2 CONJUNTOS HISTÓRICOS DECLARADOS**
- **10 ESPACIOS NATURALES PROTEGIDOS**





EUROVELO 8 - REGIÓN DE MURCIA

## ETAPA 16 - ALMERÍA PROVINCIA - ÁGUILAS

---

Dejando atrás la provincia de Almería y la localidad de San Juan de los Terreros, y pasando por el término municipal de Pulpí, iniciaremos la primera etapa de la EuroVelo 8 en la Región de Murcia, una de las más cortas del trazado.

Y qué mejor que empezar esta ruta espectacular de cicloturismo que atravesando un paisaje protegido como el de Cuatro Calas en los primeros kilómetros por carretera.

Adentrándonos en la localidad de Calarreona disfrutaremos de la protección de su carril bici para conectar con un tramo de camino de tierra en la Playa de la Cañada del Negro. A partir de este punto, cruzaremos el entorno urbano de Águilas hasta llegar a su Oficina de Turismo. Este es uno de los municipios más icónicos del ciclismo y el triatlón en el ámbito nacional.

---



6.40 km.



66 m





EUROVELO 8 - REGIÓN DE MURCIA

## ETAPA 17 - ÁGUILAS - PUERTO MAZARRÓN

---

En esta etapa saldremos de la Oficina de Turismo de Águilas por su entorno urbano. Es una de las zonas con mayor volumen de cicloturismo y triatléticas de la Región de Murcia. A partir de la Playa de las Delicias, enlazaremos con un tramo de carril bici segregado desde la circunvalación este de Águilas hasta la pedanía de Todosol y seguiremos por la tranquila carretera que cruza Calabardina hasta Cabo Cope, con unas vistas de ensueño al mar.

Después, la ruta discurrirá por caminos rurales muy tranquilos, cruzando el Parque Regional de Cabo Cope y Puntas de Calnegre hasta conectar con la RM-D20 para enfrentarnos a la principal dificultad de esta etapa: la subida a Lomo de Bas en su vertiente desde Águilas, con una longitud de 2,8 km con un exigente 7,5% de promedio y alguna rampa por encima del 10%.

Después de un merecido descenso de casi 4 kilómetros, seguimos por la localidad de Los Curas hasta volver a encontrarnos con el mar en Puntas de Calnegre, en el municipio de Lorca. Bordeando las playas, en uno de los paisajes típicos de esta ruta, cogeremos la carretera de Punta a Percheles para llegar a uno de los momentos de más calidad visual de la etapa, con varios kilómetros de caminos de tierra al pie de la Sierra de las Moreras que discurren paralelos al mar y a playas como la de las Covaticas, Piedra Mala o Rincón de Bolnuevo, un sueño para los amantes del gravel o la mountain bike, hasta llegar a Bolnuevo, en Mazarrón. Tras pasar la localidad, utilizaremos la Rambla de las Moreras para conectar con las avenidas del Castellar y D. José Alarcón Palacios, que discurren paralelas a las playas de Mazarrón y Tierno Galván, cruzando el entorno urbano del Puerto de Mazarrón hasta finalizar en su Oficina de Turismo.



53.20 km.



817 m







EUROVELO 8 - REGIÓN DE MURCIA

## ETAPA 18 - PUERTO MAZARRÓN - CARTAGENA

En esta etapa saldremos de la Oficina de Turismo del Puerto de Mazarrón por el carril bici de la Playa del Puerto para bordear por carretera la Playa del Alamillo.

Conectaremos con la RM-332, donde se puede disfrutar de un arcén con elementos segregadores para mejorar la seguridad del ciclista. A continuación, nos enfrentaremos a la principal subida de la ruta: hacia la localidad de Tallante, con 9 km al 3,6% de promedio, una ascensión muy tendida con un último kilómetro más exigente. Después de coronar, bajaremos hasta el pueblo de Tallante, donde podremos ver su bonita ermita. Saliendo hacia Perín por la E-16 nos encontraremos un pequeño repecho y tras pasar por debajo del acueducto de los Canales de taibilla, podremos visitar la iglesia de esta localidad de Cartagena.

A través del camino de vereda del Espacio Natural de la Muela, Cabo Tiñoso y Roldán, nos acercaremos a la localidad de Canteras, de la que saldremos por la urbanización Tentegorra hasta su parque, siempre buscando las zonas menos transitadas, para dirigirnos por la carretera hacia Cartagena a través del vial para peatones y bicicletas entre árboles, y enlazar con el carril bici previo al Palacio de los Deportes. Seguiremos ese carril segregado hasta llegar a la Oficina de Turismo, ubicada en la Plaza del Ayuntamiento.



37.20 km.



585 m





EUROVELO 8 - REGIÓN DE MURCIA

## ETAPA 19 - CARTAGENA - SAN PEDRO DEL PINATAR

---

En esta etapa, una de las dos de mayor longitud, saldremos de la Oficina de Turismo de Cartagena por el carril bici que sale del Puerto Deportivo, y que atraviesa el Parque el Batel, para coger la nacional que nos llevará durante 8 kilómetros hasta La Unión. Giraremos por la N-345 para enfrentarnos a la subida a Cruz Chiquita, de 1,7 km al 5,5% de promedio, con un buen tramo de descenso hasta la localidad de Portmán.

Después de ese segmento de descanso, nos tocará volver a subir a Atamaría, con 2 km al 5,8%. Lo podremos hacer además por un carril bici habilitado, para la mayor seguridad posible. Se trata de una infraestructura para bicicleta que podremos seguir disfrutando hasta Los Belones. A partir de aquí, por la RM-F54, transitada habitualmente por ciclistas locales, pasaremos por Los Nietos y Los Urrutias, con constantes vistas al Mar Menor.

Tras un breve tramo de nacional, nos adentraremos en Los Alcázares mediante el carril bici. Recorreremos su zona urbana mayoritariamente por estos carriles, fomentando la seguridad para los usuarios de esta ruta, y así llegaremos hasta San Javier. Recorreremos más kilómetros de carril bici, bordearemos primero el paisaje protegido del Humedal Playa de la Hita y, en un segundo tramo; la Academia General del Aire, centro de enseñanza del Ejército del Aire español y sede de la famosa Patrulla Águila, para después entrar a la población por Santiago de la Ribera.

Tras un breve paso por parte del centro urbano, volveremos a la orilla del mar y al carril bici desde los pies del Real Club de Regatas y podremos admirar las distintas casas de finales del s. XIX y principios del s. XX. Ya por calzada en los paseos Atalayón y Los Castillitos, entraremos a la población de San Pedro del Pinatar y llegaremos al Club Náutico Lo Pagán, donde contaremos con una acera bici que enlazará con más infraestructura segregada y segura a partir de la Playa de Villa Nanitos, y hasta la rotonda de entrada al Parque Regional de las Salinas y Arenales de San Pedro del Pinatar, punto final de esta etapa.



58.20 km.



569 m





EUROVELO 8 - REGIÓN DE MURCIA

## ETAPA 20 - SAN PEDRO DEL PINATAR - MURCIA

---

En esta etapa con salida desde la rotonda de entrada al Parque Regional de las Salinas y Arenales de San Pedro del Pinatar, recorreremos el centro urbano del municipio, pasando por el Pabellón Municipal Príncipe de Asturias, para salir por caminos rurales en dirección a la localidad de El Mirador, en San Javier. Desde aquí, y por el vial de servicio paralelo a la autovía entre Santomera y San Javier, llegaremos a Sucina, ya en Murcia. Un tramo prácticamente sin tráfico.

Saliendo de Sucina y pasando por Hacienda Riquelme, iremos por la tranquila RM-F19 hasta La Tercia. Pasada esta localidad, nos enfrentaremos a la principal ascensión de la etapa, la subida al Garruchal de 3,8 km al 2,70%, asequible para todos los niveles. Descenderemos por su vertiente norte, con un paisaje precioso entre montañas, entrando en la ciudad de Murcia por la calle San José de la Vega, conectando con la Vía Verde.

Provisionalmente pasaremos por el puente del AVE hacia Los Dolores, y llegaremos a la finalización de la vía verde. Por la orilla de la vía y la senda de los Garres, conectaremos con el carril bici que nos llevará hasta el Auditorio y Centro de Congresos Víctor Villegas de Murcia, final de esta etapa.



48.50 km.



482 m





EUROVELO 8 - REGIÓN DE MURCIA

## ETAPA 21 - MURCIA - ALICANTE PROVINCIA

---

En esta etapa saldremos desde el Auditorium de Murcia por la ciclocalle del camino de la mota del río, para enlazar con el carril bici del Río Segura.

Desde el secano de El Raal hasta pasado Beniel, abandonaremos temporal y brevemente el camino de tierra para conectar de nuevo con la pista a la altura del límite con la provincia de Alicante, un camino ideal para rutas familiares, gravel o mountain bike, que nos llevará hasta Orihuela, punto final de esta etapa.

---



14.60 km.



90 m



# ÁGUILAS



Ocupando una franja litoral de 28 km y bajo la vigilancia de su hermoso **castillo de San Juan de las Águilas**, se encuentra este municipio, en el punto más meridional de la Región.

Esta localidad ha estado poblada desde la época paleolítica, destacando especialmente los restos romanos encontrados del siglo I al IV, entre los que destacan sus **Termas Romanas**.

**¡No puedes perderte esta preciosa localidad de la Región de Murcia!**

[DESCUBRIR MÁS](#)



## Fiestas destacadas

Sus carnavales declarados de Interés Turístico Internacional, llenarán tus días de alegría, música y baile en tu visita a Águilas.



# LORCA

---

## Lorca es historia, patrimonio y tradición.

El centro de la ciudad fue declarado Conjunto Histórico Artístico en 1964 y su Castillo, declarado Monumento Nacional en 1931. Pasea por la Lorca de murallas medievales, de iglesias renacentistas, de palacios barrocos y de teatros.

De entre todos sus monumentos, el Castillo de Lorca es el más insigne. En el año 2003 se transformó en un gran espacio temático dedicado a la Edad Media conocido como La Fortaleza del Sol.

Gran diversidad de pasisajes te espera en tus rutas ciclistas por **Lorca**, desde las **Tierras Altas del norte**, el fértil **Valle del Guadalentín** y la tranquila costa virgen del **Parque Regional de Calnegre y Cabo Cope**.

## Fiestas destacadas

¿Sabías que en Lorca se encuentra la única Sinagoga judía de España que no ha sido modificada por ninguna otra religión?

[DESCUBRIR MÁS](#)



# MAZARRÓN

---

Además de su turismo de sol y playa, Mazarrón ofrece alternativas para aquellos que deseen disfrutar de una forma más activa de su estancia en la Región de Murcia.

El municipio de Mazarrón se encuentra resguardado por las sierras litorales de la Región de Murcia, principalmente la **Sierra de la Almenara** y de **las Moreras**.

Una gran variedad de paisajes para descubrir sobre tu bici. Y es que, gracias a sus carreteras y su fácil acceso a rutas de MTB, los ciclistas que eligen este destino, repiten año tras año.

Playas cálidas, calas de aguas cristalinas y un clima idílico durante todo el año define tu próxima escapada ciclista en este precioso rincón de la Región de Murcia.

## Información de interés

¿Sabías que Las "Gredas de Bolnuevo" o "Erosiones de Bolnuevo" se encuentran en un enclave de excepción al pie del espacio natural protegido de la Sierra de las Moreras?

[DESCUBRIR MÁS](#)

# LA UNIÓN



La Unión es un municipio situado al sureste de la región, entre las playas del **Mar Menor** y el **Mar Mediterráneo** que goza de un paisaje único y distinto.

Su **Sierra Minera**, declarada Bien de Interés Cultural, pintada de plomo y plata, mezclada con pinceladas de hierro, manganeso, cinc, blenda o piritas, confiere al paisaje un estilo peculiar, marcado intensamente por la huella que la industria minera ha dejado a lo largo de siglos de actividad.

Quien visita La Unión en **Semana Santa** tiene el privilegio de contemplar un desfile pasional, la Semana Santa Minera declarada Fiesta de Interés Turístico Regional. Además, coincidiendo con estas fechas tiene lugar la Feria Nacional de Minerales y Fósiles, una de las más importantes de España.

DESCUBRIR MÁS



## Información de interés

El **Parque Minero**, una iniciativa pionera en el campo de la rehabilitación de patrimonio histórico industrial para su puesta en valor como atractivo de índole turístico y cultural.



# CARTAGENA



Cartagena es una ciudad con más de **3.000 años de historia** que ofrece al cicloturista, en cada una de sus calles y plazas, testimonios monumentales de su esplendoroso pasado histórico.

El principal legado de su historia es el **Teatro Romano**, construido en tiempos del emperador Augusto y actualmente restaurado. Pero su oferta turística va más allá, con el **Museo Nacional de Arqueología Subacuática ARQVA** o el Barrio del Foro Romano y su Museo entre otros atractivos, que la hacen uno de los destinos más seductores del Mediterráneo.

¿Te hacen falta más motivos para visitar Cartagena durante tus próximas vacaciones ciclistas en la Región de Murcia?

[DESCUBRIR MÁS](#)



## Fiestas destacadas

Las fiestas de Cartagineses y Romanos en septiembre y su Semana Santa no te dejarán indiferente.

# LOS ALCÁZARES



Preciosa localidad ubicada en la Región de Murcia que se extiende a lo largo de siete kilómetros de litoral del **Mar Menor**. ¡Un paraíso para disfrutar en bicicleta!

Y es que **Los Alcázares** es un verdadero paraíso para los amantes del cicloturismo que buscan una escapada ciclista cargada de naturaleza, tranquilidad y buen clima.

Numerosos monumentos resumen Los Alcázares y su historia. Sin duda, la presencia árabe en el municipio dejó un gran legado como la **Torre del Rame** o **Ramí**; fortaleza de origen árabe que formó parte del sistema vigía de la costa del Mar Menor.

¿Te animas a visitar esta localidad?

DESCUBRIR MÁS



## Información de interés

¿Sabías que el nombre de “Los Alcázares” [AL KAZAR] significa palacio o casa señorial, y se debe a que los árabes eligieron este lugar para sus vacaciones?



# SAN JAVIER

---

San Javier destaca por su riqueza paisajística y unas condiciones climáticas y geográficas únicas. Este municipio murciano bañado por el Mar Menor, la laguna costera salada más extensa de Europa, es un precioso lugar para descubrir en bicicleta.

Un privilegiado rincón del Mediterráneo que a lo largo de la historia ha sido elegido por importantes civilizaciones.

Te recomendamos subirte a tu bici y recorrer la costa del **Mar Menor** disfrutando de un relajante baño en sus **aguas calmadas y poco profundas**. Esta laguna salada alberga unas condiciones climatológicas óptimas para la práctica de actividades náuticas durante todo el año.

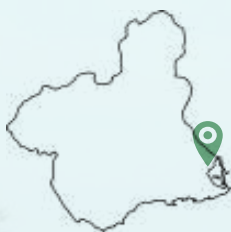
**¿Te animas a conocer San Javier y disfrutar de unas vacaciones ciclistas que nunca olvidarás en un entorno único?**

## Información de interés

Dentro de su territorio destacan las localidades costeras de Santiago de la Ribera y La Manga del Mar Menor.

[DESCUBRIR MÁS](#)

# SAN PEDRO DE PINATAR



El buen clima a lo largo de todo el año, la suavidad de su orografía, así como la belleza del **Parque Regional de las Salinas y Arenales**, hacen de San Pedro del Pinatar un lugar único para la práctica del cicloturismo.

Para conocer el municipio de San Pedro del Pinatar y sus alrededores sobre una bicicleta, os proponemos un recorrido único por las salinas.

Disfrutarás de los colores rosados de los **estanques salineros** y desde los observatorios del Parque podrás divisar de cerca las diferentes aves acuáticas que habitan o visitan este lugar.

¿Te animas a conocer San Pedro y el Parque Regional de las Salinas y Arenales?

[DESCUBRIR MÁS](#)



## Información de interés

En San Pedro del Pinatar se encuentra la mayor zona de lodoterapia al aire libre de toda Europa. Venir aquí y no embadurnarse de pies a cabeza con sus famosos barros mineromedicinales, es un delito.



# MURCIA

Sobre el fértil valle del **Río Segura** y al abrigo de la **Sierra de Carrascoy y Cresta del Gallo** se encuentra la capital de la Región de Murcia.

Disfruta al máximo de la ciudad de Murcia y de su patrimonio cultural e histórico. En su casco histórico es de visita obligada la Catedral, el Real Casino, el Palacio del Almudí y, cómo no, el tapeo en una de sus plazas como la de las Flores o la de San Juan.

A poca distancia de la ciudad se encuentran el Santuario de la Fuensanta, el Monasterio de los Jerónimos o el Castillo de Monteagudo.

Murcia es una ciudad viva, donde el cicloturista que la visita disfruta de una experiencia única recorriendo sus calles, saboreando su rica gastronomía y dejándose enamorar por el calor de sus gentes. Una localidad que goza de un clima envidiable durante todo el año.

## Fiestas destacadas

El Entierro de la Sardina, el Bando de la Huerta o la Semana Santa son citas imprescindibles para visitar esta ciudad.

[DESCUBRIR MÁS](#)



Costa Cálida  
Región de Murcia



**[turismoregiondemurcia.es](http://turismoregiondemurcia.es)**



**Turismo Región de Murcia**